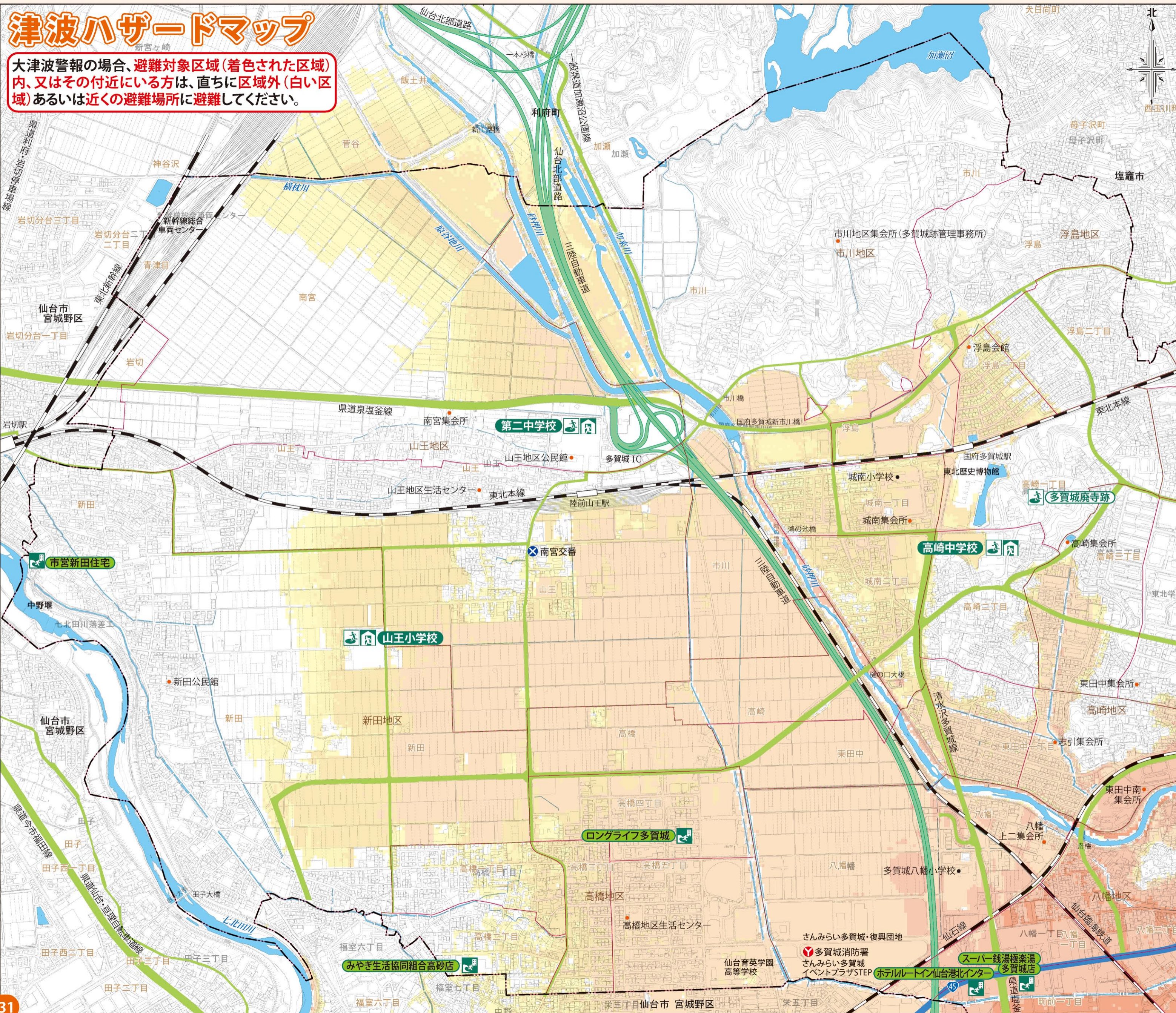


津波ハザードマップ

大津波警報の場合、避難対象区域(着色された区域)内、又はその付近にいる方は、直ちに区域外(白い区域)あるいは近くの避難場所に避難してください。



避難場所(津波)

名称	住所	使用区分	
		指定緊急避難場所	指定避難所
山王小学校	新田字北320	○	○
第二中学校	南宮字八幡170	○	○
高崎中学校	高崎2丁目25-1	グラウンドを除く	○
多賀城廃寺跡	高崎1丁目15	○	

指定緊急避難場所 発災後、一時的に避難者を収容する施設です。一定期間は指定避難所へ統合されます。

指定避難所 大規模災害(大地震、津波、洪水など)において、自宅などでの生活が困難な避難者を収容し、身体や生命の安全を確保する施設です。

一時避難場所(津波避難ビル)

名称	住所	備考
みやぎ生活協同組合高砂店	高橋2丁目17-3	屋上駐車場
スーパー銭湯極楽湯多賀城店	町前1丁目2-5	3階
ホテルルートイン仙台港北インター	町前1丁目1-15	3階以上
ロングライフ多賀城	高橋4丁目9-5	3階以上
市営新田住宅	新田字西後8	敷地内

凡例

- 公民館・集会所
- 学校

宮城県津波浸水想定浸水深凡例

- 5m以上10m未満
- 3m以上5m未満
- 1m以上3m未満
- 0.5m以上1m未満
- 0.3m以上0.5m未満
- 0.3m未満

津波情報の種類と避難行動

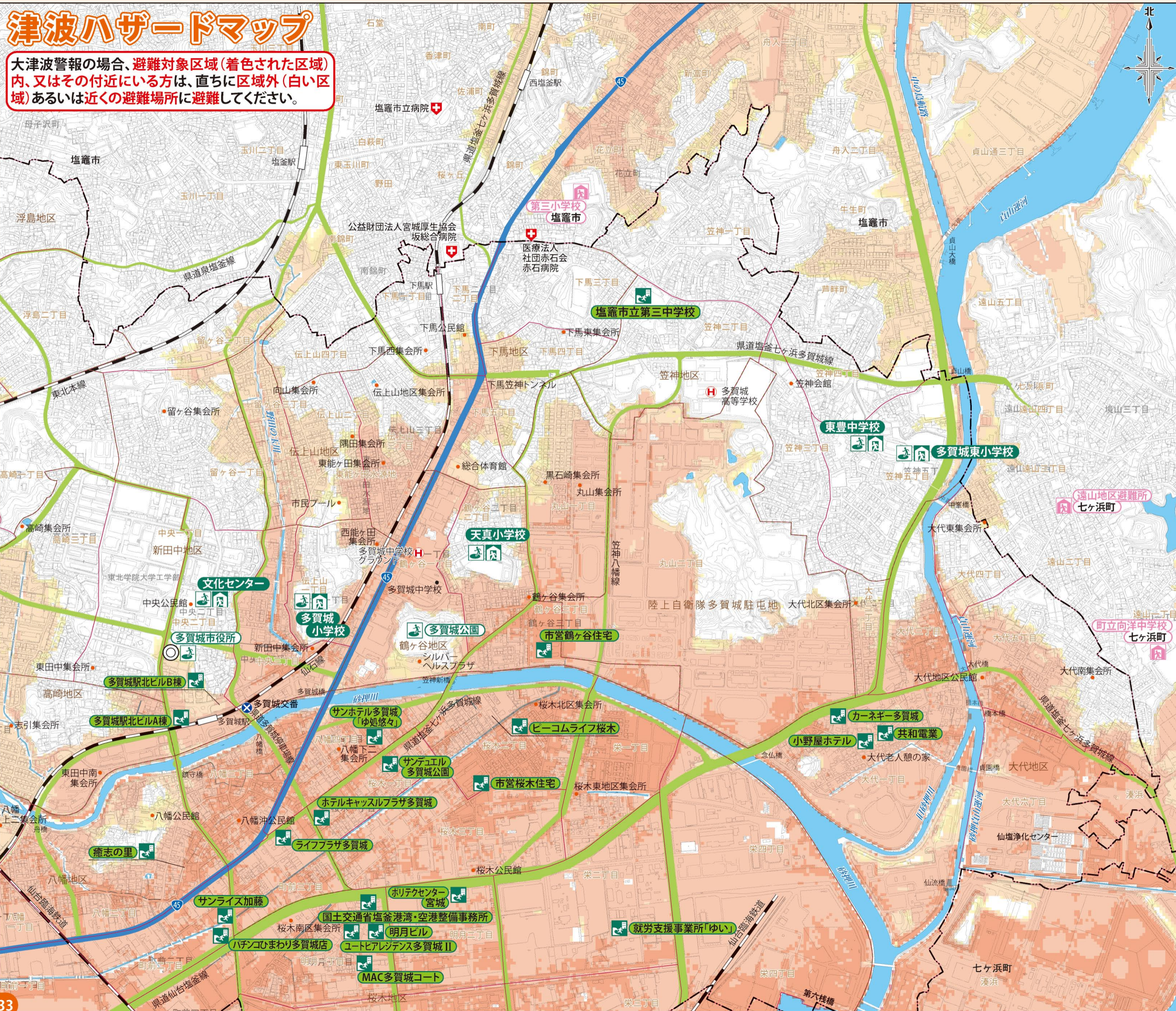
津波情報の種類	発表された場合の行動
大津波警報	避難対象区域(着色された区域)内、又はその付近にいる方は、直ちに区域外(白い区域)あるいは近くの避難場所に避難してください。
津波警報	テレビ・ラジオ等の今後の情報に注意するとともに、海や川の付近にいる人は、直ちに離れてください。
津波注意報	



はじめに
風水害の情報
地震・津波の情報
ハザードマップ
その他の災害
防災の知識

津波ハザードマップ

大津波警報の場合、避難対象区域(着色された区域)内、又はその付近にいる方は、直ちに区域外(白い区域)あるいは近くの避難場所に避難してください。



避難場所(津波)

名称	住所	使用区分	
		指定緊急避難場所	指定避難所
東豊中学校	笠神5丁目4-1	○	○
多賀城東小学校	笠神5丁目8-1	○	○
文化センター	中央2丁目27-1	○	○
多賀城小学校	伝上山1丁目1-1	○	○
天真小学校	鶴ヶ谷2丁目21-1	○	○
多賀城市役所	中央2丁目1-1	2階以上へ避難	
多賀城公園	鶴ヶ谷1丁目6	○	

	指定緊急避難場所	発災後、一時的に避難者を収容する施設です。一定期間は指定避難所へ統合されます。
	指定避難所	大規模災害(大地震、津波、洪水など)において、自宅などでの生活が困難な避難者を収容し、身体や生命の安全を確保する施設です。
	他市町の避難所	周辺市町の避難所です。災害当初、一時的に避難を行える施設です。

一時避難場所(津波避難ビル)

名称	住所	備考
小野屋ホテル	大代1丁目9-2	3階以上
カーネギー多賀城	大代1丁目1-15	3階以上
ユートピアレジデンス多賀城II	明月1丁目3-15	3階以上
MAC多賀城コート	明月1丁目6-47	3階以上
ホテルキャッスルプラザ多賀城	桜木1丁目1-60	3階以上
共和電業	大代1丁目9-16	3階以上
明月ビル	明月1丁目5-12	3階以上
ハチンコひまわり多賀城店	町前2丁目5-33	3階以上
サンライズ加藤	町前2丁目4-27	3階以上
サンホテル多賀城「ゆめ悠々」	八幡4丁目7-52	3階以上
国土交通省塩釜港湾・空港整備事務所	明月1丁目4-6	3階以上
癒志の里	八幡2丁目24-10	3階
ライフプラザ多賀城	町前3丁目2-6	3階以上
サンテュエル多賀城公園	桜木1丁目2-11	3階以上
ホリテクセンター宮城	明月2丁目2-1	3階以上
多賀城駅北ビルA棟	中央2丁目4-3	3階
塩蔵市立第三中学校	笠神2丁目1-1	グラウンド
市営桜木住宅	桜木2丁目4	3階以上
市営鶴ヶ谷住宅	鶴ヶ谷3丁目10	3階以上
ピーコムライフ桜木	桜木2丁目2-68	3階以上
多賀城駅北ビルB棟	中央2丁目8-1	3階以上
就労支援事業所「ゆい」	栄2丁目6-18	3階以上

凡例

	ヘリコプター臨時離着陸場
	公民館・集会所
	学校

宮城県津波浸水想定浸水深凡例

	5m以上10m未満
	3m以上5m未満
	1m以上3m未満
	0.5m以上1m未満
	0.3m以上0.5m未満
	0.3m未満

津波情報の種類と避難行動

津波情報の種類	発表された場合の行動
大津波警報	避難対象区域(着色された区域)内、又はその付近にいる方は、直ちに区域外(白い区域)あるいは近くの避難場所に避難してください。
津波警報	テレビ・ラジオ等の今後の情報に注意するとともに、海や川の付近にいる人は、直ちに離れてください。
津波注意報	



はじめに

風水害の情報

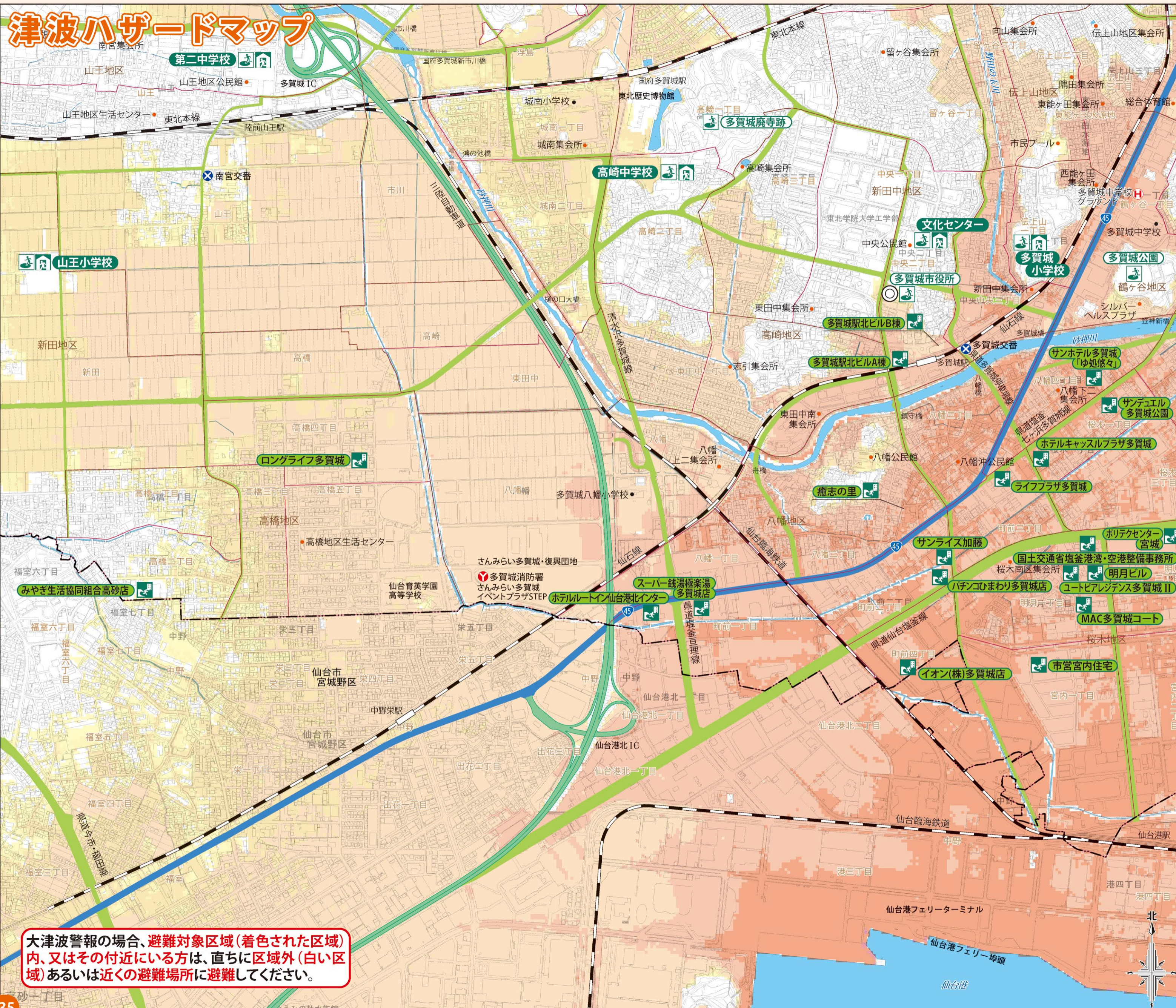
地震・津波の情報

ハザードマップ

その他の災害

防災の知識

津波ハザードマップ



大津波警報の場合、避難対象区域(着色された区域)内、又はその付近にいる方は、直ちに区域外(白い区域)あるいは近くの避難場所に避難してください。

避難場所(津波)

名称	住所	使用区分	
		指定緊急避難場所	指定避難所
文化センター	中央2丁目27-1	○	○
多賀城小学校	伝上山1丁目1-1	○	○
山王小学校	新田字北320	○	○
第二中学校	南宮字八幡170	○	○
高崎中学校	高崎2丁目25-1	グラウンドを除く	○
多賀城市役所	中央2丁目1-1	2階以上へ避難	
多賀城公園	鶴ヶ谷1丁目6	○	
多賀城廃寺跡	高崎1丁目15	○	

指定緊急避難場所 発災後、一時的に避難者を収容する施設です。一定期間後は指定避難所へ統合されます。

指定避難所 大規模災害(大地震、津波、洪水など)において、自宅などでの生活が困難な避難者を収容し、身体や生命の安全を確保する施設です。

一時避難場所(津波避難ビル)

名称	住所	備考
イオン(株)多賀城店	町前4丁目1-1	3階以上
みやぎ生活協同組合高砂店	高橋2丁目17-3	屋上駐車場
ユートピアレジデンス多賀城II	明月1丁目3-15	3階以上
MAC多賀城コート	明月1丁目6-47	3階以上
ホテルキャッスルプラザ多賀城	桜木1丁目1-60	3階以上
明月ビル	明月1丁目5-12	3階以上
スーパー銭湯極楽湯多賀城店	町前1丁目2-5	3階
ホテルルートイン仙台港北インター	町前1丁目1-15	3階以上
ハチンコひまわり多賀城店	町前2丁目5-33	3階以上
サンライズ加藤	町前2丁目4-27	3階以上
サンホテル多賀城「ゆめ悠々」	八幡4丁目7-52	3階以上
国土交通省塩釜港湾・空港整備事務所	明月1丁目4-6	3階以上
ロングライフ多賀城	高橋4丁目9-5	3階以上
癒志の里	八幡2丁目24-10	3階
ライフプラザ多賀城	町前3丁目2-6	3階以上
サンテール多賀城公園	桜木1丁目2-11	3階以上
ポリテクセンター宮城	明月2丁目2-1	3階以上
多賀城駅北ビルA棟	中央2丁目4-3	3階
市営宮内住宅	宮内1丁目2-57,58	3階以上
多賀城駅北ビルB棟	中央2丁目8-1	3階以上

凡例

	ヘリコプター臨時離着陸場
	公民館・集会所
	学校

宮城県津波浸水想定浸水深凡例

	5m以上10m未満
	3m以上5m未満
	1m以上3m未満
	0.5m以上1m未満
	0.3m以上0.5m未満
	0.3m未満

津波情報の種類と避難行動

津波情報の種類	発表された場合の行動
大津波警報	避難対象区域(着色された区域)内、又はその付近にいる方は、直ちに区域外(白い区域)あるいは近くの避難場所に避難してください。
津波警報	テレビ・ラジオ等の今後の情報に注意するとともに、海や川の付近にいる人は、直ちに離れてください。
津波注意報	



はじめに

風水害の情報

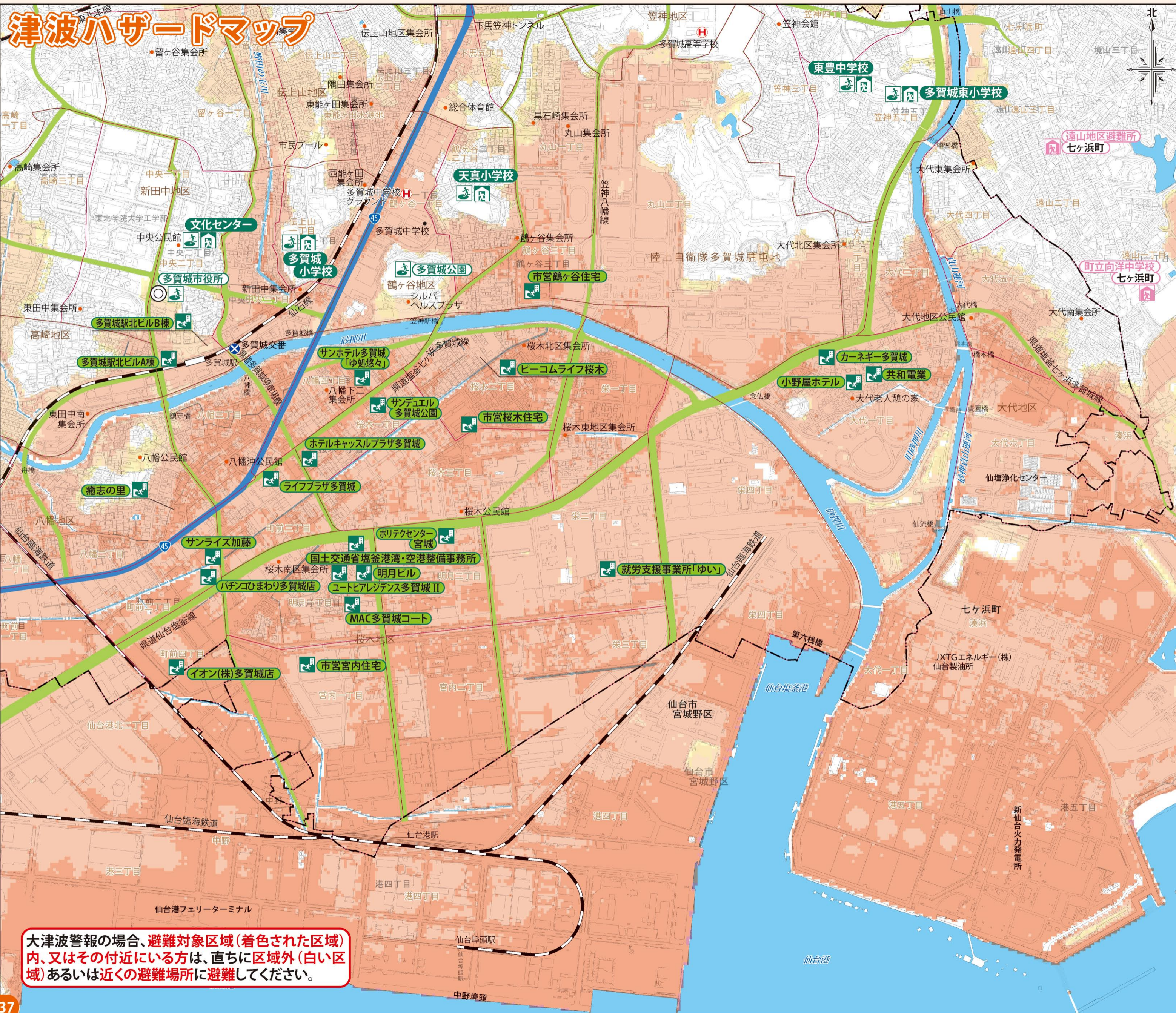
地震・津波の情報

ハザードマップ

その他の災害

防災の知識

津波ハザードマップ



大津波警報の場合、避難対象区域(着色された区域)内、又はその付近にいる方は、直ちに区域外(白い区域)あるいは近くの避難場所に避難してください。

避難場所(津波)

名称	住所	使用区分	
		指定緊急避難場所	指定避難所
東豊中学校	笠神5丁目4-1	○	○
多賀城東小学校	笠神5丁目8-1	○	○
文化センター	中央2丁目27-1	○	○
多賀城小学校	伝上山1丁目1-1	○	○
天真小学校	鶴ヶ谷2丁目21-1	○	○
多賀城市役所	中央2丁目1-1	2階以上へ避難	
多賀城公園	鶴ヶ谷1丁目6	○	

	指定緊急避難場所	発災後、一時的に避難者を収容する施設です。一定期間後は指定避難所へ統合されます。
	指定避難所	大規模災害(大地震、津波、洪水など)において、自宅などでの生活が困難な避難者を収容し、身体や生命の安全を確保する施設です。
	他市町の避難所	周辺市町の避難所です。災害当初、一時的に避難を行える施設です。

一時避難場所(津波避難ビル)

名称	住所	備考
イオン(株)多賀城店	町前4丁目1-1	3階以上
小野屋ホテル	大代1丁目9-2	3階以上
カーネギー多賀城	大代1丁目1-15	3階以上
コートピアレジデンス多賀城II	明月1丁目3-15	3階以上
MAC多賀城コート	明月1丁目6-47	3階以上
ホテルキャッスルプラザ多賀城	桜木1丁目1-60	3階以上
共和電業	大代1丁目9-16	3階以上
明月ビル	明月1丁目5-12	3階以上
パチンコひまわり多賀城店	町前2丁目5-33	3階以上
サンライズ加藤	町前2丁目4-27	3階以上
サンホテル多賀城「ゆめ悠々」	八幡4丁目7-52	3階以上
国土交通省塩釜港湾・空港整備事務所	明月1丁目4-6	3階以上
癒志の里	八幡2丁目24-10	3階
ライフプラザ多賀城	町前3丁目2-6	3階以上
サンデュエル多賀城公園	桜木1丁目2-11	3階以上
ホリテクセンター宮城	明月2丁目2-1	3階以上
多賀城駅北ビルA棟	中央2丁目4-3	3階
市営桜木住宅	桜木2丁目4	3階以上
市営鶴ヶ谷住宅	鶴ヶ谷3丁目10	3階以上
市営宮内住宅	宮内1丁目2-57,58	3階以上
ピーコムライフ桜木	桜木2丁目2-68	3階以上
多賀城駅北ビルB棟	中央2丁目8-1	3階以上
就労支援事業所「ゆい」	栄2丁目6-18	3階以上

凡例

	ヘリコプター臨時離着陸場
	公民館・集会所
	学校

宮城県津波浸水想定浸水深凡例

	5m以上10m未満
	3m以上5m未満
	1m以上3m未満
	0.5m以上1m未満
	0.3m以上0.5m未満
	0.3m未満

津波情報の種類と避難行動

津波情報の種類	発表された場合の行動
大津波警報	避難対象区域(着色された区域)内、又はその付近にいる方は、直ちに区域外(白い区域)あるいは近くの避難場所に避難してください。
津波警報	テレビ・ラジオ等の今後の情報に注意するとともに、海や川の付近にいる人は、直ちに離れてください。
津波注意報	



はじめに

風水害の情報

地震・津波の情報

ハザードマップ

その他の災害

防災の知識